

oggetto:
PROGETTO PER ACCORDO OPERATIVO AI SENSI DELL'ARTICOLO 38 DELLA LEGGE REGIONALE N. 24 DEL 2017. Area sita in Castel Bolognese via Biancamano, distinta al catasto fabbricati al foglio 15 mappale 2913, 2910 e 2916 - PARTE DI AMBITO 03

committenti:

progettista:

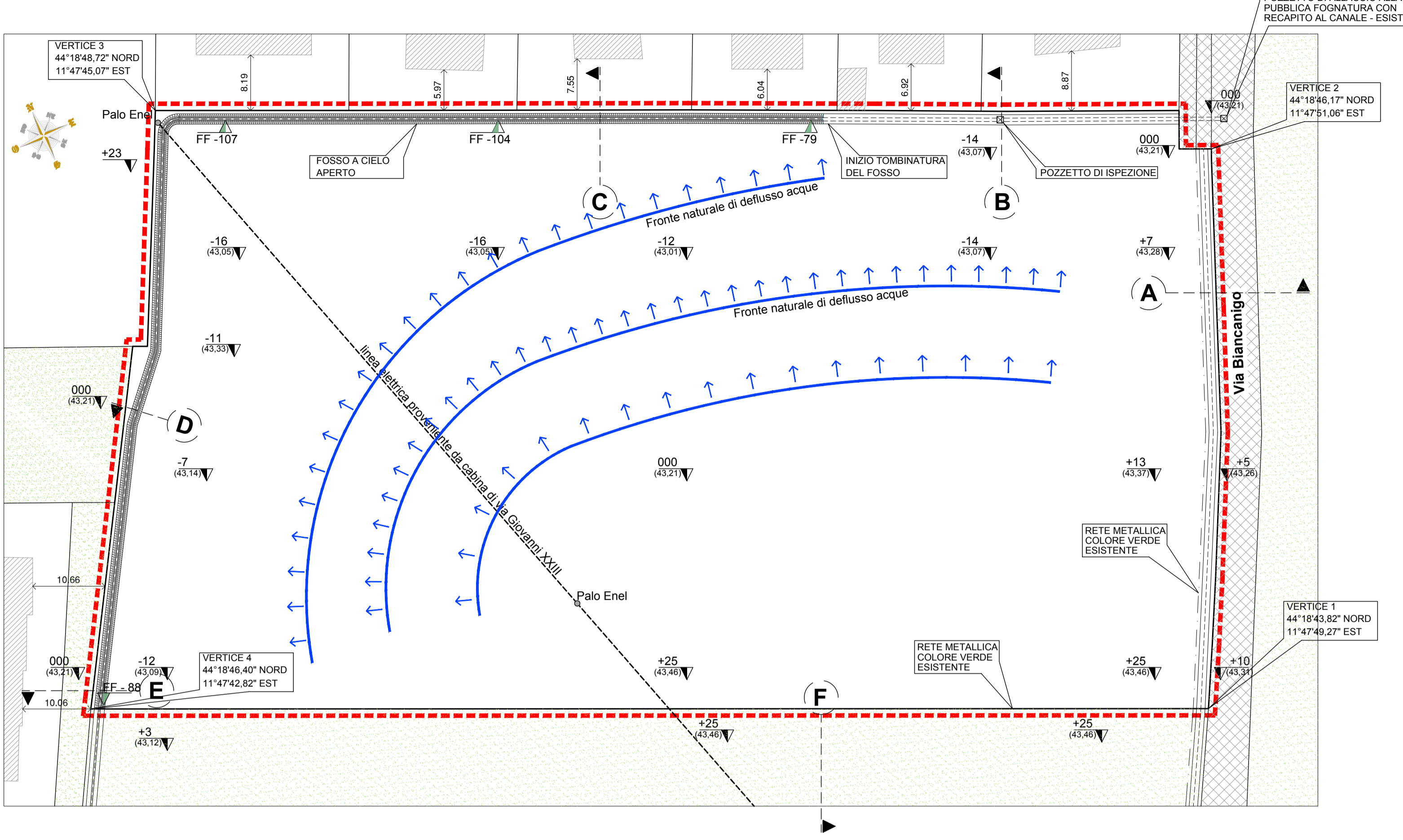
ARCH. ALBERTO SILVESTRINI
 via Fornasari n. 16
 48014 Castel Bolognese (RA)

oggetto:
RILIEVO STATO DI FATTO

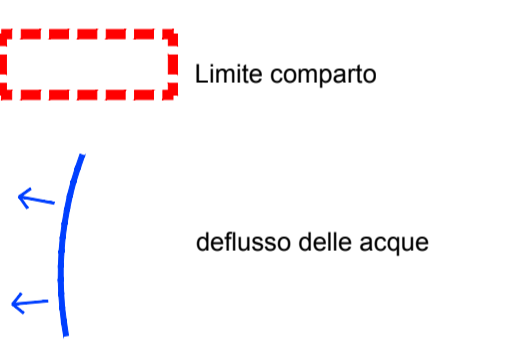
elaborato:
 n° 1 - Rilievo, piano quotato profili e doc. fotografica scala: 1:500 - 1:100 data: SETTEMBRE 2020

spazio riservato

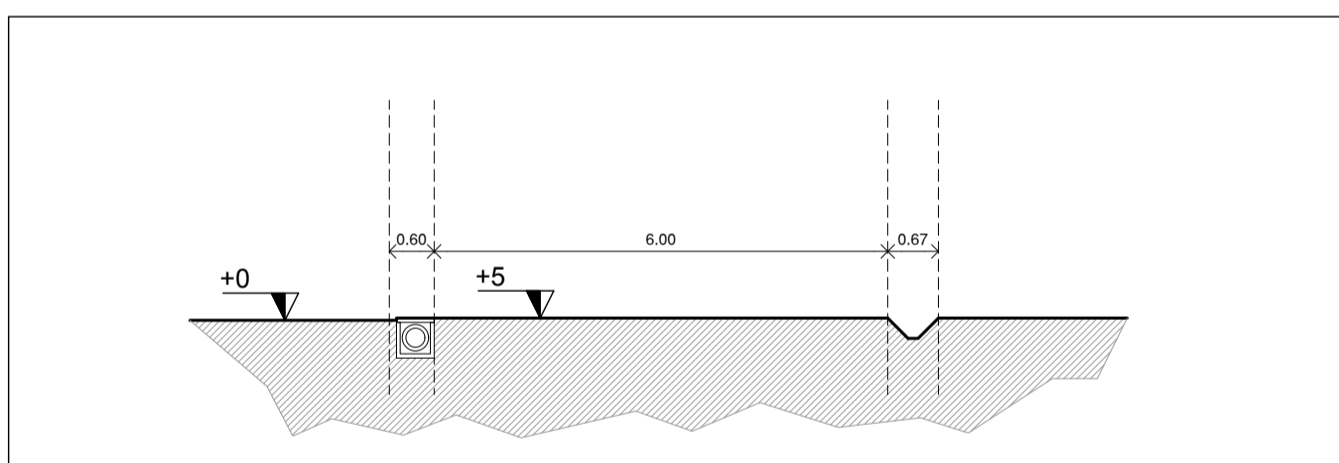
STATO ATTUALE E PIANO QUOTATO scala 1:500



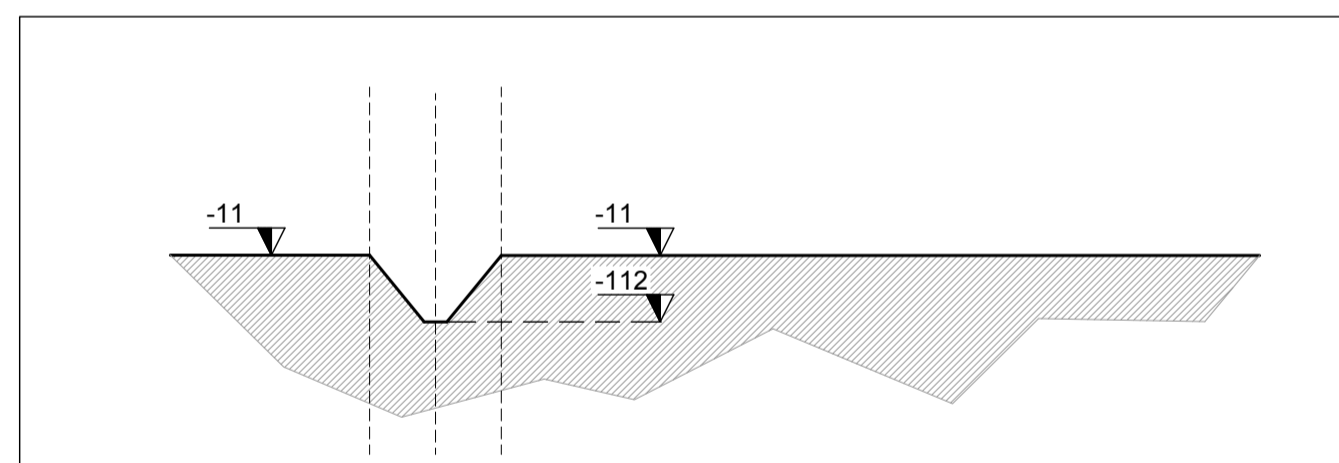
Vista Aerea quota ml 300



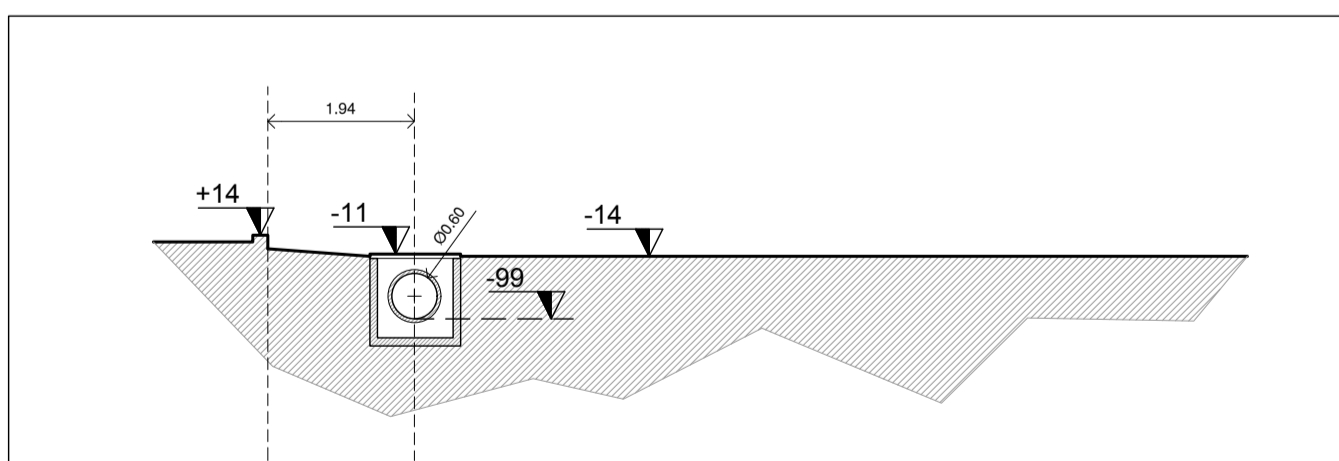
SEZIONE A scala 1:100



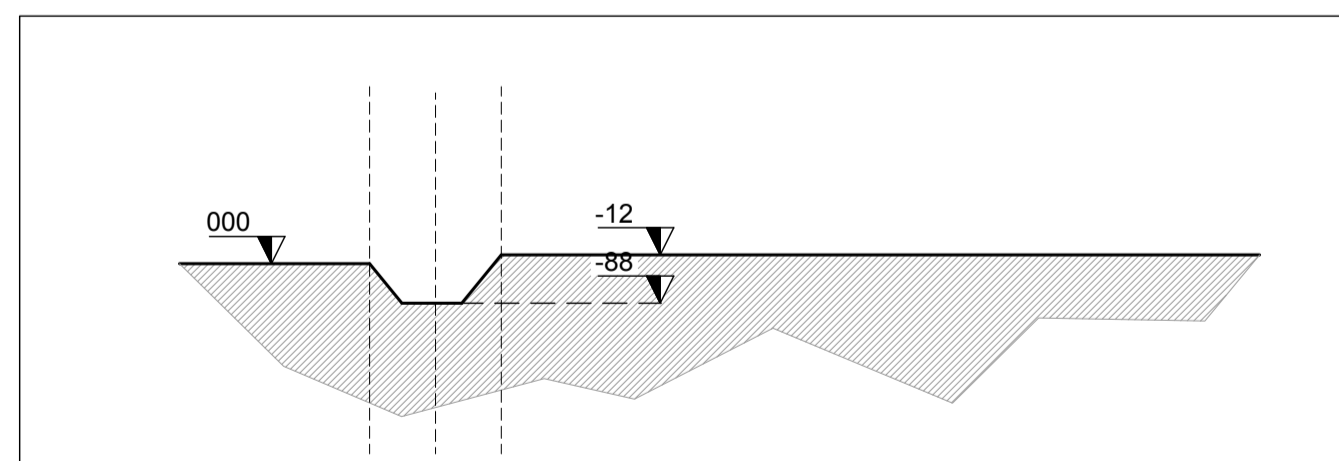
SEZIONE D scala 1:100



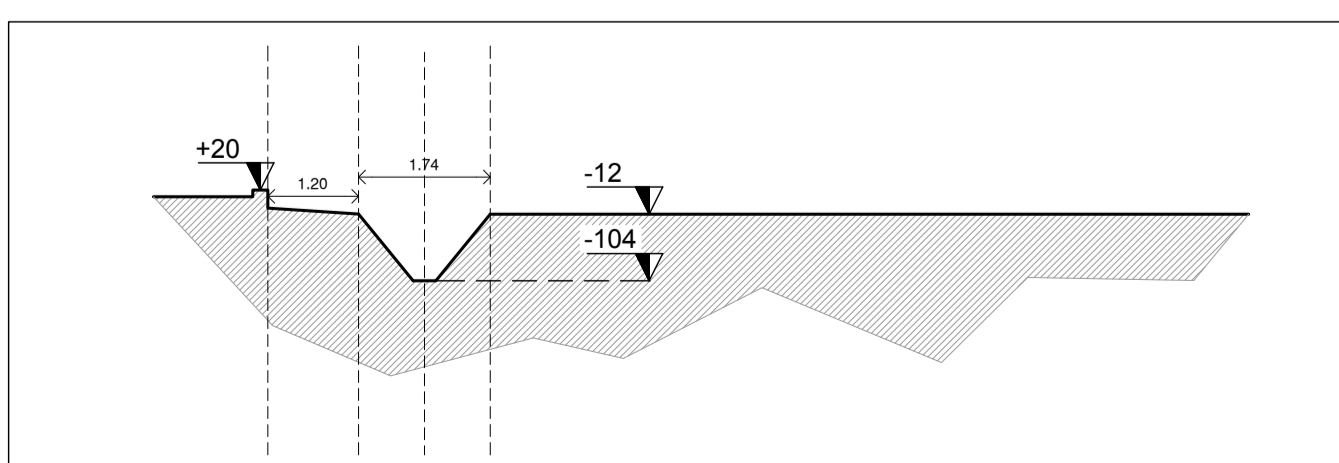
SEZIONE B scala 1:100



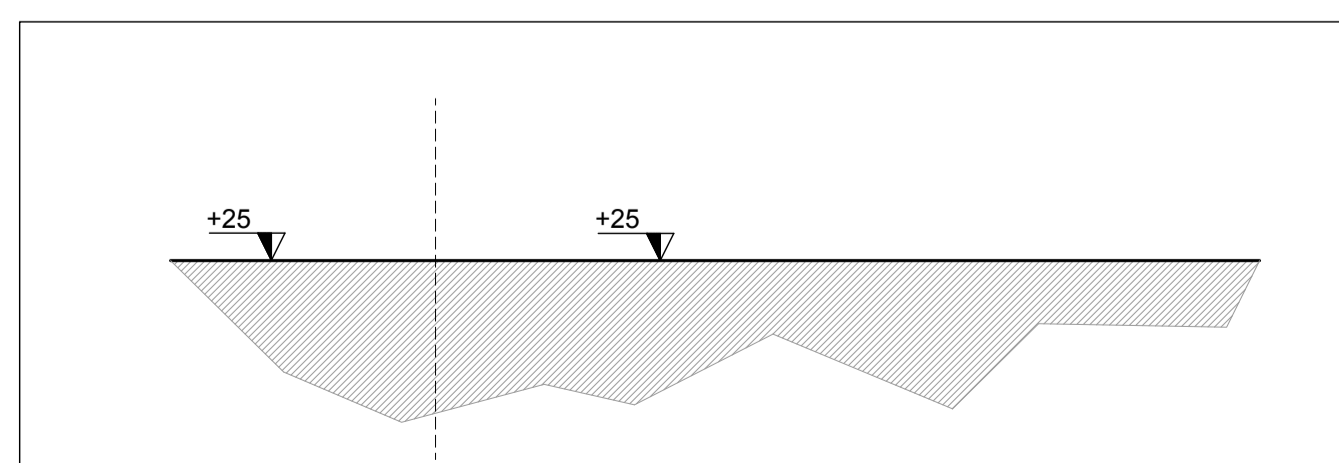
SEZIONE E scala 1:100



SEZIONE C scala 1:100



SEZIONE F scala 1:100



VISTA confine Nord EST



VISTA confine Sud Ovest



VISTA confine Nord Ovest



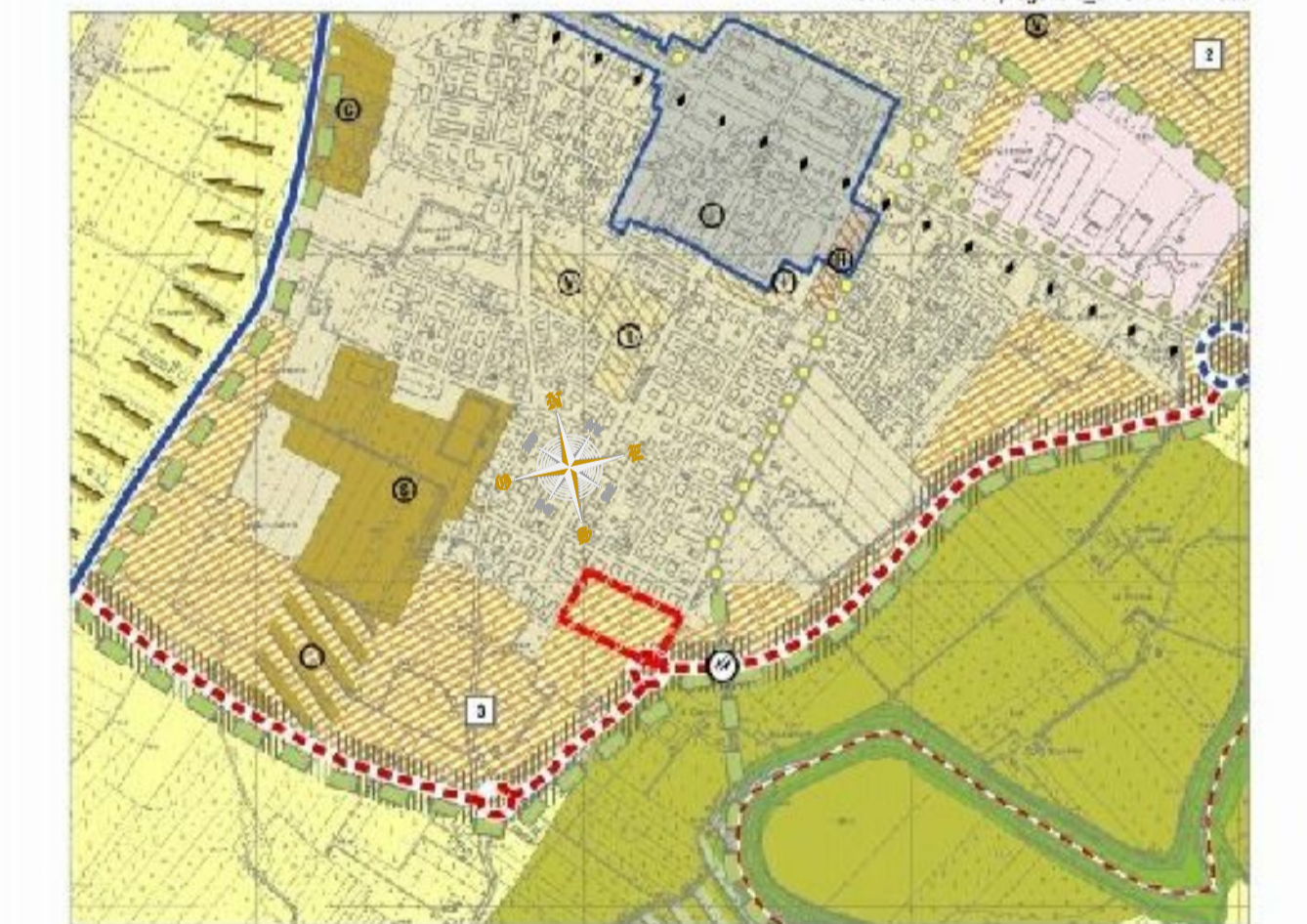
VISTA confine Sud Est



Foto Sezione B



COMUNE DI CASTEL BOLOGNESE: ambito 03_ Area monte lato Faenza



- Disegnare infrastrutture e dotazioni di progetto:
- Ambito dei nuovi insediamenti per le utenze in modo centralizzato
 - Spazio pubblico comune
 - Perimetro di progetto in ambito urbanistico
 - Visibilità secondaria di progetto
 - Condizioni per la visita di progetto
 - Perimetro di progetto
 - Allineamento stradale
 - Criteri di valutazione
 - Limite comparto
- Architetto: [Signature] - Scala 1:25.000